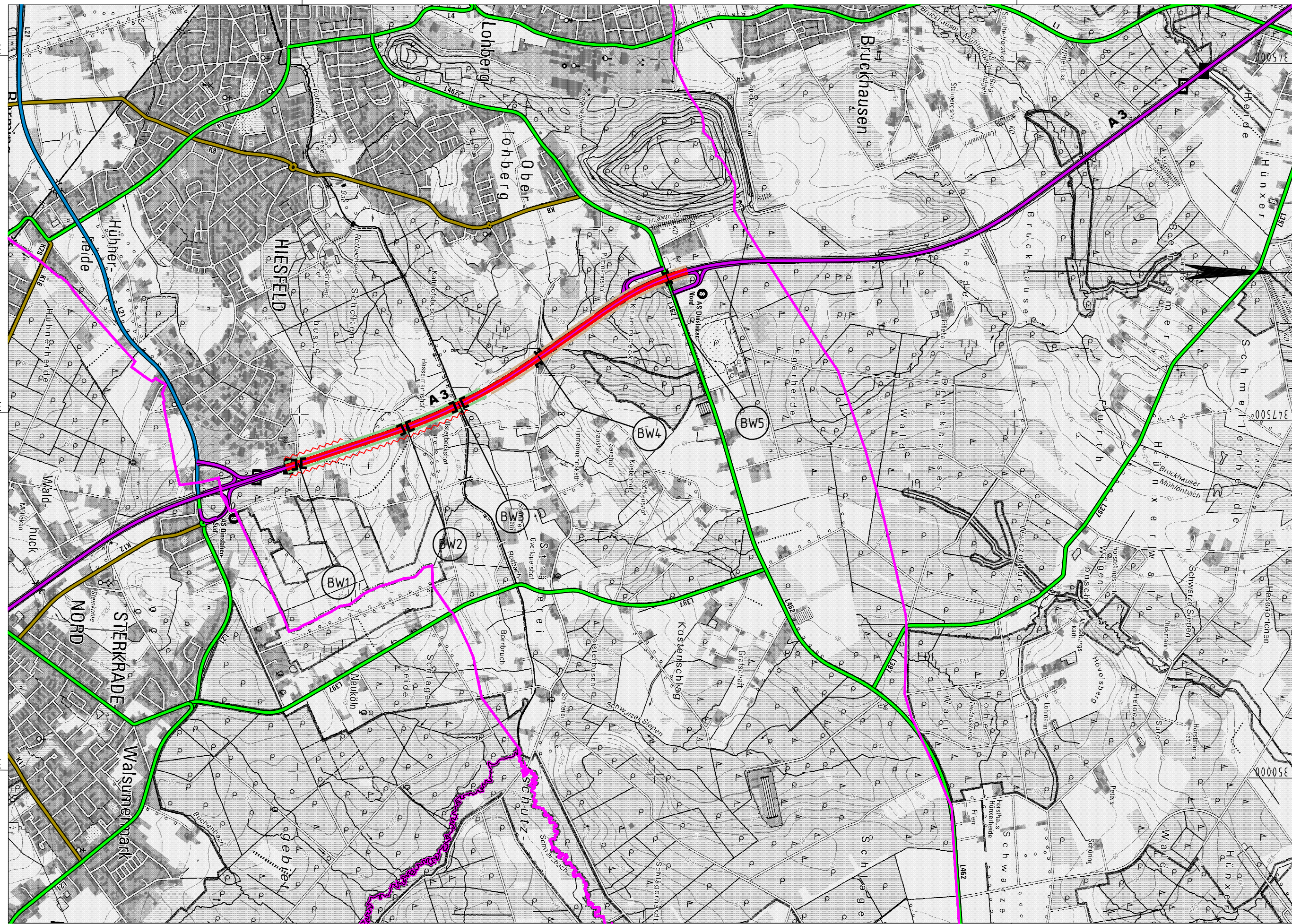


Y 344646.128  
X 5712943.990













Y 344589.584  
X 5721943.814














Y 351071.002  
X 5712984.356

Y 351014.459  
X 5721984.180

**Planung**

-  Baumaßnahme zweibahnig
-  Baumaßnahme einbahnig
-  Knotenpunkt planfrei
-  Knotenpunkt teilplanfrei
-  Knotenpunkt teilplangleich
-  Knotenpunkt plangleich / Knotenpunkt plangleich (Kreisverkehr)
-  Brücke
-  Tunnel
-  Variante
-  Lärmschutz
-  Damm
-  Einschnitt

**Straßennetz**

- | vorhanden   | geplant   |                             |
|---|---|-----------------------------|
|    |    | Bundesautobahn              |
|    |    | Bundesstraße                |
|   |   | Landesstraße / Staatsstraße |
|  |  | Kreisstraße                 |
|  |  | kommunale Straße            |
|  |   | Rückbau                     |

**Verwaltung**

-  Bundesgrenze
-  Landesgrenze
-  Regierungsbezirksgrenze
-  Kreisgrenze
-  Gemeindegrenze

 Regionalniederlassung Ruhr Haus Essen, Hatzperstr. 34 45149 Essen	 Landesbetrieb Straßenbau Nordrhein-Westfalen	Projekt-Nr. A3-G80-NW-T2-NW
		Übersichtslageplan
A 3	Nächster Ort: Dinslaken	Bau-Km 61+900 bis 58+750
BVWP 2015	AK Oberhausen (A 2) (o) bis AS Dinslaken-Nord AK Dinslaken-Süd (o) - AS Dinslaken-Nord	M 1:25.000 Aufgestellt: 26.08.2013